

Филиал федерального государственного учреждения "Федеральная кадастровая палата Федеральной службы государственной регистрации, кадастра и картографии" по Красноярскому краю
(полное наименование органа кадастрового учета)

КВ.1

КАДАСТРОВАЯ ВЫПИСКА О ЗЕМЕЛЬНОМ УЧАСТКЕ

"22" ноября 2016 г. № 24/16-9/10056

1	Кадастровый номер:	24:46:5006001:76	2	Лист № 1	3	Всего листов: 4
4	Номер кадастрового квартала:	24:46:5006001				
5	Предыдущие номера:	—	6	Дата внесения номера в государственный кадастр недвижимости: 11.10.2016		
7	—					
8	Кадастровые номера объектов капитального строительства: —					
9	Адрес (описание местоположения): Красноярский край, г. Дивногорск, район пос. Манского, в районе ул. Городской, участок № 3					
10	Категория земель: Земли сельскохозяйственного назначения					
11	Разрешенное использование: ведение садоводства					
12	Площадь: 1500+/-14 кв. м					
13	Кадастровая стоимость: 334665 руб.					
14	Система координат: СК кадастрового округа, зона 4					
15	Сведения о правах:					
	Правообладатель	Вид права, номер и дата регистрации	Особые отметки	Документ	Адрес для связи с правообладателем	
	Муниципальное образование г. Дивногорск Красноярского края	Собственность, № 24-24/007-24/007/001/2016-6612/1 от 17.11.2016	—	—	Почтовый адрес и (или) адрес электронной почты, по которым осуществляется связь с правообладателем земельного участка, отсутствует.	
16	Особые отметки: —					
17	Характер сведений государственного кадастра недвижимости (статус записи о земельном участке): Сведения об объекте имеют статус учтенные					
18	Дополнительные сведения:					
18.1	Сведения о природных объектах, расположенных в пределах земельного участка: —					
18.2	Кадастровые номера участков, образованных из земельного участка: —					
19	Сведения о кадастровых инженерах: Левданская Ирина Николаевна, 24-11-193-08-10-2016г.					

Ведущий инженер
(полное наименование должности)

О. М. Новоселова
(инициалы, фамилия)



КАДАСТРОВАЯ ВЫПИСКА О ЗЕМЕЛЬНОМ УЧАСТКЕ

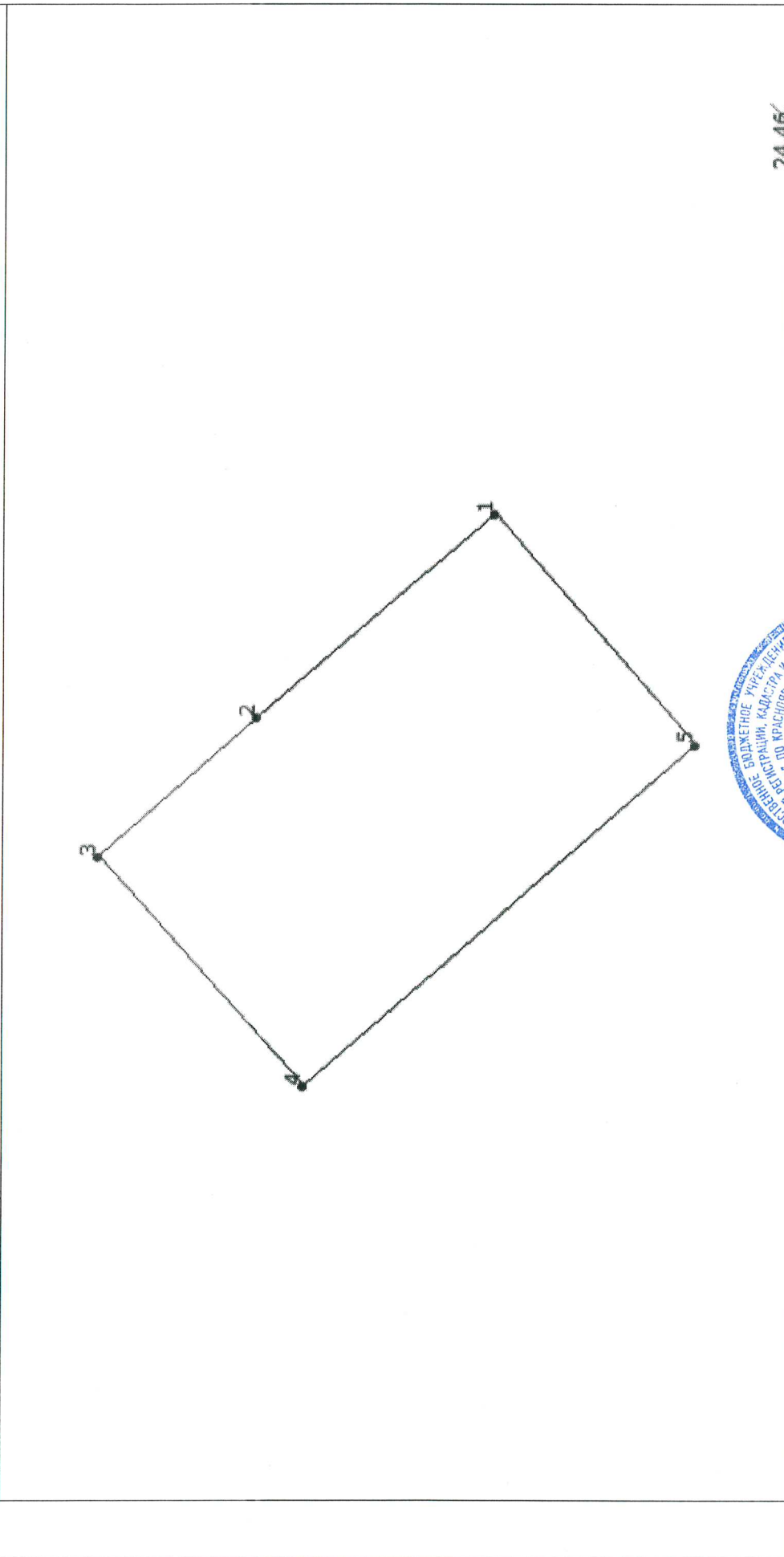
"22" ноября 2016 г. № 24/16-9/10056

1	Кадастровый номер:	24:46:5006001:76
4	План (чертеж, схема) земельного участка	

Всего листов: 4


3

Лист № 2



5 Масштаб 1:600

24.46




Ведущий инженер
(полное наименование должности)

О. М. Новослова
(инициалы, фамилия)

КАДАСТРОВАЯ ВЫПИСКА О ЗЕМЕЛЬНОМ УЧАСТКЕ

"22" ноября 2016 г. № 24/16-910056

1	Кадастровый номер: 24:46:5006001:76		2	Лист № 3	3	Всего листов: 4	
4	Описание местоположения границ земельного участка						
Номер п/п	Номер точки	Номер точки	Дирекционный угол	Горизонтальное проложение (м)	Описание закрепления на местности	Кадастровые номера смежных участков	Особые отметки
1	2	3	4	5	6	7	8
1	1	5	228° 53'	29.59	—	—	—
2	2	1	139° 3'	29.99	—	24:46:5006001:49	Адрес отсутствует
3	3	2	138° 33'	20.33	—	—	—
4	4	3	48° 15'	29.63	—	—	—
5	5	4	318° 48'	50	—	24:46:5006001:60	Адрес отсутствует



Ведущий инженер
 (полное наименование должности) О. М. Новоселова
 (инициалы, фамилия)

КАДАСТРОВАЯ ВЫПИСКА О ЗЕМЕЛЬНОМ УЧАСТКЕ

"22" ноября 2016 г. № 24/16-910056

1	Кадастровый номер:	24:46:5006001:76		2	Лист № 4	3	Всего листов: 4
4	Описание поворотных точек границы земельного участка						
	Номер точки	Координаты		Описание закрепления на местности	Особые отметки (точность определения)		
		X	Y				
	1	2	3	4		5	
	1	620798.11	75187.12	Закрепление отсутствует	0.20		
	2	620820.76	75167.46	Закрепление отсутствует	0.20		
	3	620836	75154	Закрепление отсутствует	0.20		
	4	620816.27	75131.89	Закрепление отсутствует	0.20		
	5	620778.65	75164.83	Закрепление отсутствует	0.20		

Ведущий инженер
(полное наименование должности)

О. М. Новослова
(инициалы, фамилия)

