

Филиал федерального государственного бюджетного учреждения "Федеральная кадастровая палата Федеральной службы государственной регистрации, кадастра и картографии" по Красноярскому краю  
(полное наименование органа кадастрового учета)


КЛЛ

КАДАСТРОВЫЙ ПАСПОРТ ЗЕМЕЛЬНОГО УЧАСТКА

"19" сентября 2016г. № 24/16-719945

1	Кадастровый номер:	24:46:5301001:3597	2	Лист № 1	3	Всего листов: 2
4	Номер кадастрового квартала:	24:46:5301001	Дата внесения номера в государственный кадастр недвижимости:			
5	Предыдущие номера:		6	15.09.2016		
7						
8	Кадастровые номера объектов капитального строительства: _____					
9	Адрес (описание местоположения): Красноярский край, г. Дивногорск, район пос. Манского, земельный массив с условным названием "Аванте", участок № 366					
10	Категория земель: Земли сельскохозяйственного назначения					
11	Разрешенное использование: ведение садоводства					
12	Площадь: 804 +/- кв. м					
13	Кадастровая стоимость: 174829,80 руб.					
14	Сведения о правах: _____					
15	Особые отметки: _____					
16	Сведения о природных объектах: _____					
Дополнительные сведения:						
17.1	Кадастровые номера участков, образованных с земельным участком: _____					
17.2	Кадастровый номер преобразованного участка: _____					
17.3	Кадастровые номера участков, подлежащих снятию или снятых с кадастрового учета: _____					
17.4	Кадастровые номера участков, образованных из земельного участка: _____					
18	Характер сведений государственного кадастра недвижимости (статус записи о земельном участке): Сведения об объекте недвижимости имеют статус временные. Дата истечения срока действия временного характера - 16.09.2021					
19	Сведения о кадастровых инженерах: Литяева Людмила Александровна №24-14-811, ООО "СтройЭнергоМонтаж", 14.09.2016					

Начальник отдела  
(полное наименование должности)




М.П.

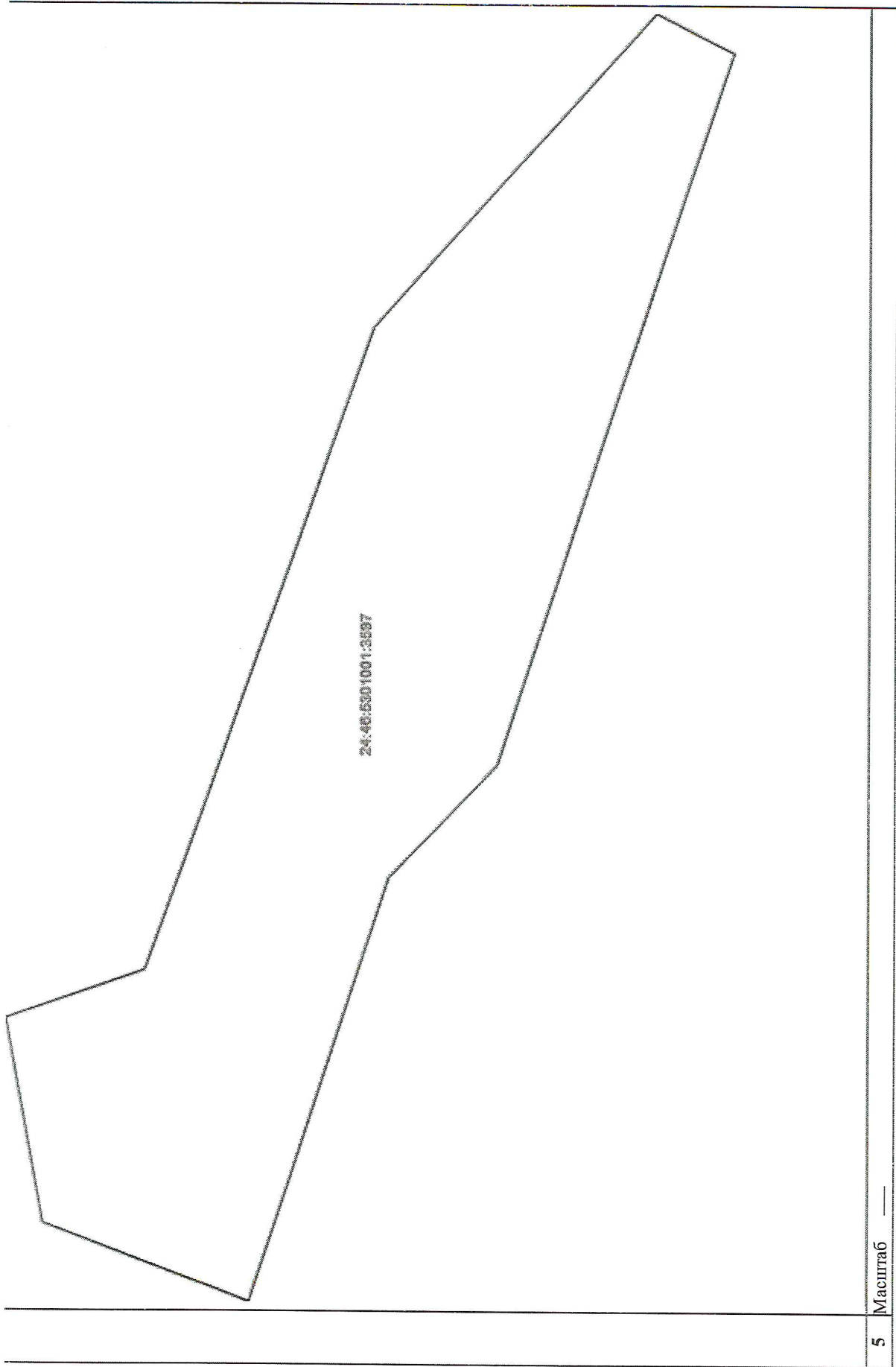
В.А. Бурляев  
(инициалы, фамилия)

КАДАСТРОВЫЙ ПАСПОРТ ЗЕМЕЛЬНОГО УЧАСТКА

"19" сентября 2016г., № 24/16-719945

1	Кадастровый номер: 24:46:5301001:3597	2	Лист № 2	3	Всего листов: 2
4	План (чертеж, схема) земельного участка:				





5 Масштаб —

Начальник отдела  
(наименование должности)

М.П.

(подпись)

В.А. Бурляев  
(инициалы, фамилия)