

Утверждена

(наименование документа об утверждении, включая
наименование органов государственной власти
органов местного самоуправления, принявших
решение об утверждении схемы)
от _____ № _____

Схема расположения земельного участка или земельных участков на кадастровом плане территории







Площадь земельного участка: 1005 кв.м.		
Обозначение характерных точек границ	Координаты, м	
	X	Y
1	2	3
1	626088.36	65865.71
2	626104.88	65848.25
3	626074.86	65819.38
4	626058.12	65836.60

Система координат: СК_кадастрового_квартала

Масштаб: 1 : 1000



Условные обозначения:

-  Граница формируемого земельного участка ЗУ1
-  Кадастровые кварталы
-  Земельные участки
-  Объекты капитального строительства
-  Территориальные зоны
-  Зоны с особыми условиями использования территорий